

Madagaskar

A landscape in Madagascar featuring baobab trees and a lily pond at sunset. The scene is captured during the golden hour, with the sun low on the horizon, creating a warm, orange glow. The baobab trees are silhouetted against the bright sky, and their reflection is visible in the water of the lily pond in the foreground. The overall atmosphere is serene and picturesque.

Informationen über das Land



Die Masoala Partnerschaft



Wir lagen vor Madagaskar..

Wir lagen vor Madagaskar ist ein weit verbreitetes [volkstümliches Lied](#). Es wird dem Komponisten und Texter [Just Scheu](#) zugeschrieben; als Entstehungsjahr gilt 1934.^[1] Es kann zu vier [Stimmen](#) gesungen werden und ist in unterschiedlichen Fassungen verbreitet,

♩ = 140

A E E⁷ A

Wir la - gen vor Ma - da - gas - kar _____ und hat - ten die Pest an Bord. In den

5 E E⁷ A

Kes - seln, da faul - te das Was - ser _____ und täg - lich ging ei - ner ü - ber Bord.

8 E E⁷ A

A - hoi. Ka - me - ra - den _____ a - hoi, a - hoi!

Geographie:



Geographie:

Größenverhältnisse:



Geographie:

Republikan'i Madagasikara (mad.)
République de Madagascar (franz.)
Republik Madagaskar



Flagge



Siegel

Wahlspruch: *Tanindrazana, Fahafahana, Fandrosoana*
(Vaterland, Freiheit, Fortschritt)



Geographie:

Wichtigste Orte

Madagaskar

Die größten [Städte in Madagaskar](#) sind zum 1. Januar 2005:

[Antananarivo](#), 1.391.506 Einwohner
[Toamasina](#), 206.390 Einwohner
[Antsirabe](#), 200.804 Einwohner
[Fianarantsoa](#), 167.240 Einwohner.



Quelle Wikipedia

Geographie:

Madagaskar

amtlich **Republik Madagaskar**,

hat etwa 22 Millionen Einwohner (Schweiz 8 Mio)

und ist mit einer Fläche von 587.295

Quadratkilometern

(Schweiz 41'285)

nach [Indonesien](#) der flächenmäßig

zweitgrößte Inselstaat der Welt.

Die [Präsidialrepublik](#) mit einer Küstenlänge von

4828 Kilometern liegt vor der

Ostküste [Mosambiks](#) im [Indischen Ozean](#).



Geschichte:


Schiffsreisen der Europäer

Am 10. August 1500 sichtete der [portugiesische](#) Seefahrer [Diogo Dias](#) als erster Europäer Madagaskar.

Später erschien die Insel auch als *Santa Apolonia* auf portugiesischen Karten sowie als *France occidentale* und *île Dauphine*, bevor sie den Namen „Madagaskar“ erhielt.

Königreich der Merina von 1787 -1896

Die letzte Merina-Königin von Madagaskar, [Ranavalona III.](#) (1883–1896), 1896 konnten sich die Franzosen schließlich durchsetzen und errichteten ein französisches [Protectorat](#) in Madagaskar.



Geschichte:



Französische Kolonialzeit

Während der Kolonialzeit 1896–1960 herrschten die Franzosen mit Militärgewalt.

Geschichte:

1958 wurde Madagaskar Republik und erlangte am 26. Juni
1960 schließlich die Unabhängigkeit.



Festumzug am Tag der
Unabhängigkeit.

Gesundheit:

Im Jahr 2012 betrug die **Lebenserwartung** bei Frauen 66,1 und

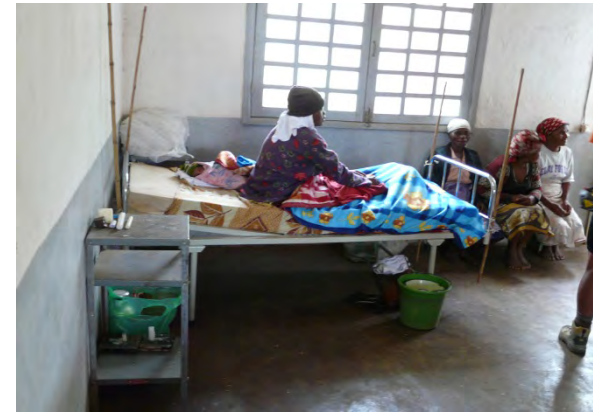
die Lebenserwartung bei Männern 62,0 Jahre.

Eine Frau hat im Durchschnitt 4,4 Kinder

Die Säuglingssterblichkeit beträgt 58 pro 1000 Lebendgeburten.

In Madagaskar kommen auf 100 000 Personen etwa 29 Ärzte.

Zugang zu sauberem Trinkwasser, besitzt laut WHO und Unicef nicht einmal jeder zweite Inselbewohner.



Wirtschaft:

Laut dem [Internationalen Währungsfonds](#) betrug das [Bruttoinlandsprodukt](#) 2012 21,26 Milliarden [US-Dollar](#), (Schweiz 442Milliarden)
das entspricht 949 US-Dollar pro Einwohner. (Schweiz 58'084)
Madagaskar zählt damit nach wie vor zu den ärmsten Ländern der Welt: Noch 2003 belief sich der Anteil der Bevölkerung mit weniger als 1 [US-Dollar](#) pro Tag auf 49 %.

Außenhandel

Die Hauptexportprodukte sind [Kaffee](#), [Fischereiprodukte](#), [Vanille](#), [Gewürznelken](#) und [Zucker](#) sowie Bergbauprodukte.

Importiert werden Nahrungsmittel, [Investitionsgüter](#), [Konsumgüter](#) und [Erdöl](#).

Verkehr:

Der größte Teil des Verkehrs auf Madagaskar wird über das 49.638 Kilometer lange Straßennetz abgewickelt, von dem 5.289 Kilometer asphaltiert sind



Verkehr:

Der [Schienenverkehr auf Madagaskar](#), wurde im Zuge einer [Privatisierung](#) 2003 für 25 Jahre an [Madarail](#) vermietet.

Das insgesamt 1030 Kilometer lange Streckennetz besteht aus zwei Einheiten, Eine Linie verbindet Tana- Ostküstenhafen Toamasina, Und die Zweite [Fianarantsoa](#) mit Manakara.



Verkehr:

Aufgrund der oft schlechten Straßenzustände war der innermadagassische Flugverkehr bereits in den 1950er-Jahren von großer Bedeutung;

Heute fliegt der staatlich betriebene innermadagassische [Air Madagascar](#) 40 madagassische Flugziele an




Tiere:

Bedingt durch seine lange geographische Isolation beherbergt Madagaskar eine einzigartige Fauna und Flora mit endemischer Arten.

Die Raubtiere sind auf Madagaskar nur durch die Fossa, vertreten .

Außerdem fehlen auf der Insel Affen und Giftschlangen.



Bevölkerung:



Bevölkerung:



Schulen:

Ein großer Teil der Bevölkerung besteht aus [Analphabeten](#).

Die Analphabetenquote ist bei weiblichen Jugendlichen weit höher als bei männlichen.

Madagaskar hat sechs Universitäten,



Schulen:



Bilder:



W.Schmidiger 2013